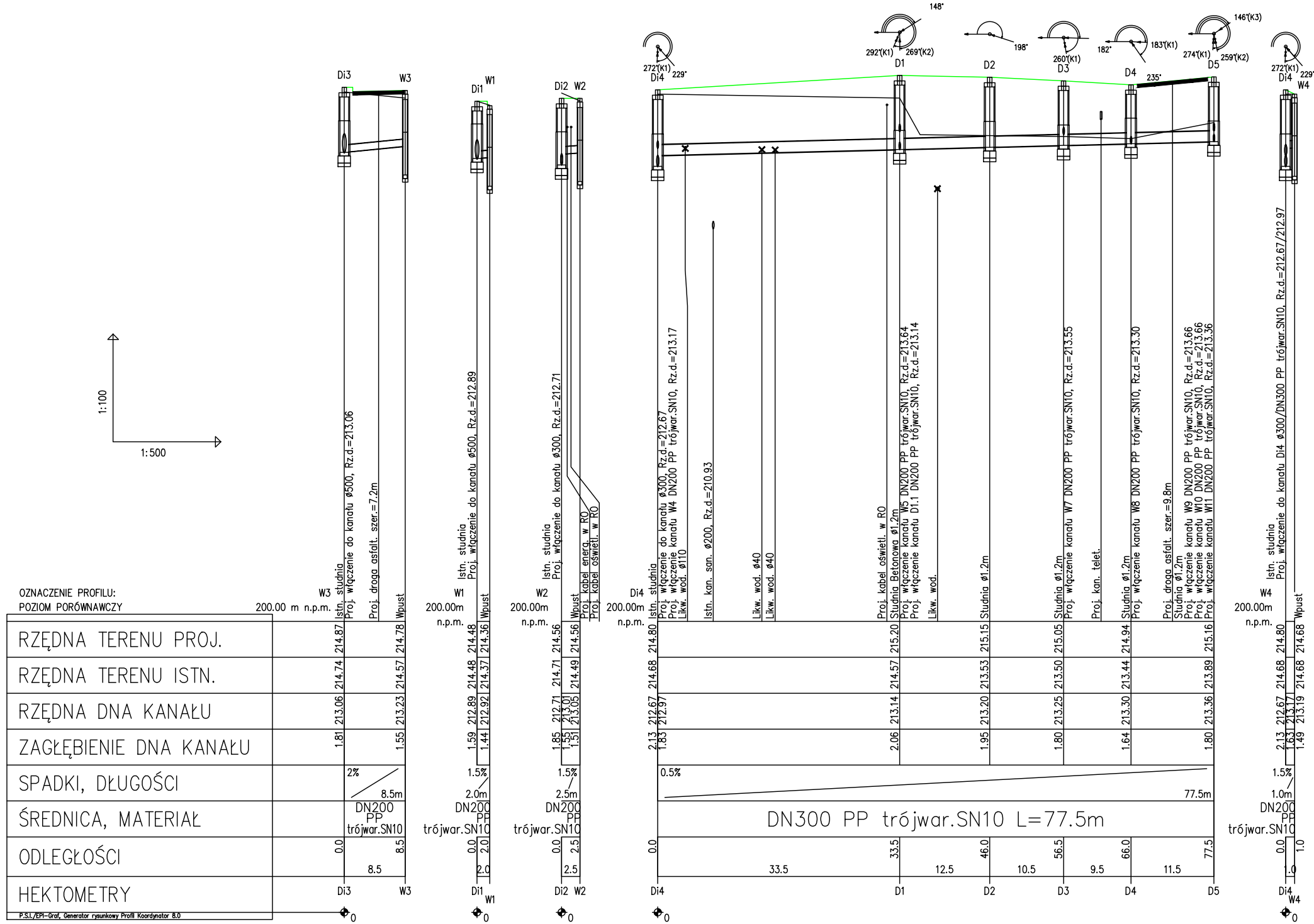
1:100
1:500
148°
292°(K1)
269°(K2)
198°
260°(K1)
182°
183°(K1)
146°(K3)
274°(K1)
259°(K2)
272°(K1)
229°
235°
Di3
W3
Di1
W1
Di2
W2
Di4
D1
D2
D3
D4
D5
W4
Istn. studnia
Proj. włączenie do kanału ø500, Rz.d.=213.06
Proj. droga asfalt. szer.=7.2m
Wpust
Istn. studnia
Proj. włączenie do kanału ø500, Rz.d.=212.89
Wpust
Istn. studnia
Proj. włączenie do kanału ø300, Rz.d.=212.71
Wpust
Proj. kabel energ. w RO
Proj. kabel oświetl. w RO
Istn. studnia
Proj. włączenie do kanału ø300, Rz.d.=212.67
Proj. włączenie kanału W4 DN200 PP trójwar.SN10, Rz.d.=213.17
Likw. wod. ø110
Istn. kan. san. ø200, Rz.d.=210.93
Likw. wod. ø40
Likw. wod. ø40
Proj. kabel oświetl. w RO
Studnia Betonowa ø1.2m
Proj. włączenie kanału W5 DN200 PP trójwar.SN10, Rz.d.=213.64
Proj. włączenie kanału D1.1 DN200 PP trójwar.SN10, Rz.d.=213.14
Likw. wod.
Studnia ø1.2m
Studnia ø1.2m
Proj. włączenie kanału W7 DN200 PP trójwar.SN10, Rz.d.=213.55
Proj. kan. telet.
Studnia ø1.2m
Proj. włączenie kanału W8 DN200 PP trójwar.SN10, Rz.d.=213.30
Proj. droga asfalt. szer.=9.8m
Studnia ø1.2m
Proj. włączenie kanału W9 DN200 PP trójwar.SN10, Rz.d.=213.66
Proj. włączenie kanału W10 DN200 PP trójwar.SN10, Rz.d.=213.66
Proj. włączenie kanału W11 DN200 PP trójwar.SN10, Rz.d.=213.36
Istn. studnia
Proj. włączenie do kanału Di4 ø300/DN300 PP trójwar.SN10, Rz.d.=212.67/212.97
Wpust

OZNACZENIE PROFILU:
POZIOM PORÓWNAWCZY

OZNACZENIE PROFILU	W3		W1		W2		Di4						W4	
POZIOM PORÓWNAWCZY	200.00 m n.p.m.		200.00m n.p.m.		200.00m n.p.m.		200.00m n.p.m.						200.00m n.p.m.	
RZĘDNA TERENU PROJ.	214.87	214.78	214.48	214.36	214.56	214.56	214.80	215.20	215.15	215.05	214.94	215.16	214.80	214.68
RZĘDNA TERENU ISTN.	214.74	214.57	214.48	214.37	214.71	214.49	214.68	214.57	213.53	213.50	213.44	213.89	214.68	214.68
RZĘDNA DNA KANAŁU	213.06	213.23	212.89	212.92	212.71 213.01	213.05	212.67 212.97	213.14	213.20	213.25	213.30	213.36	212.67 213.17	213.19
ZAGŁĘBIENIE DNA KANAŁU	1.81	1.55	1.59	1.44	1.85 1.55	1.51	2.13 1.83	2.06	1.95	1.80	1.64	1.80	2.13 1.63	1.49
SPADKI, DŁUGOŚCI	2% 8.5m		1.5% 2.0m		1.5% 2.5m		0.5% 77.5m						1.5% 1.0m	
ŚREDNICA, MATERIAŁ	DN200 PP trójwar.SN10		DN200 PP trójwar.SN10		DN200 PP trójwar.SN10		DN300 PP trójwar.SN10 L=77.5m						DN200 PP trójwar.SN10	
ODLEGŁOŚCI	0.0	8.5	0.0	2.0	0.0	2.5	0.0	33.5	46.0	56.5	66.0	77.5	0.0	1.0
	8.5		2.0		2.5		33.5	12.5	10.5	9.5	11.5		1.0	
HEKTOMETRY	Di3 0	W3	Di1 0	W1	Di2 0	W2	Di4 0	D1	D2	D3	D4	D5	Di4 0	W4

P.S.I./EPI-Graf, Generator rysunkowy Profil Koordynator 8.0

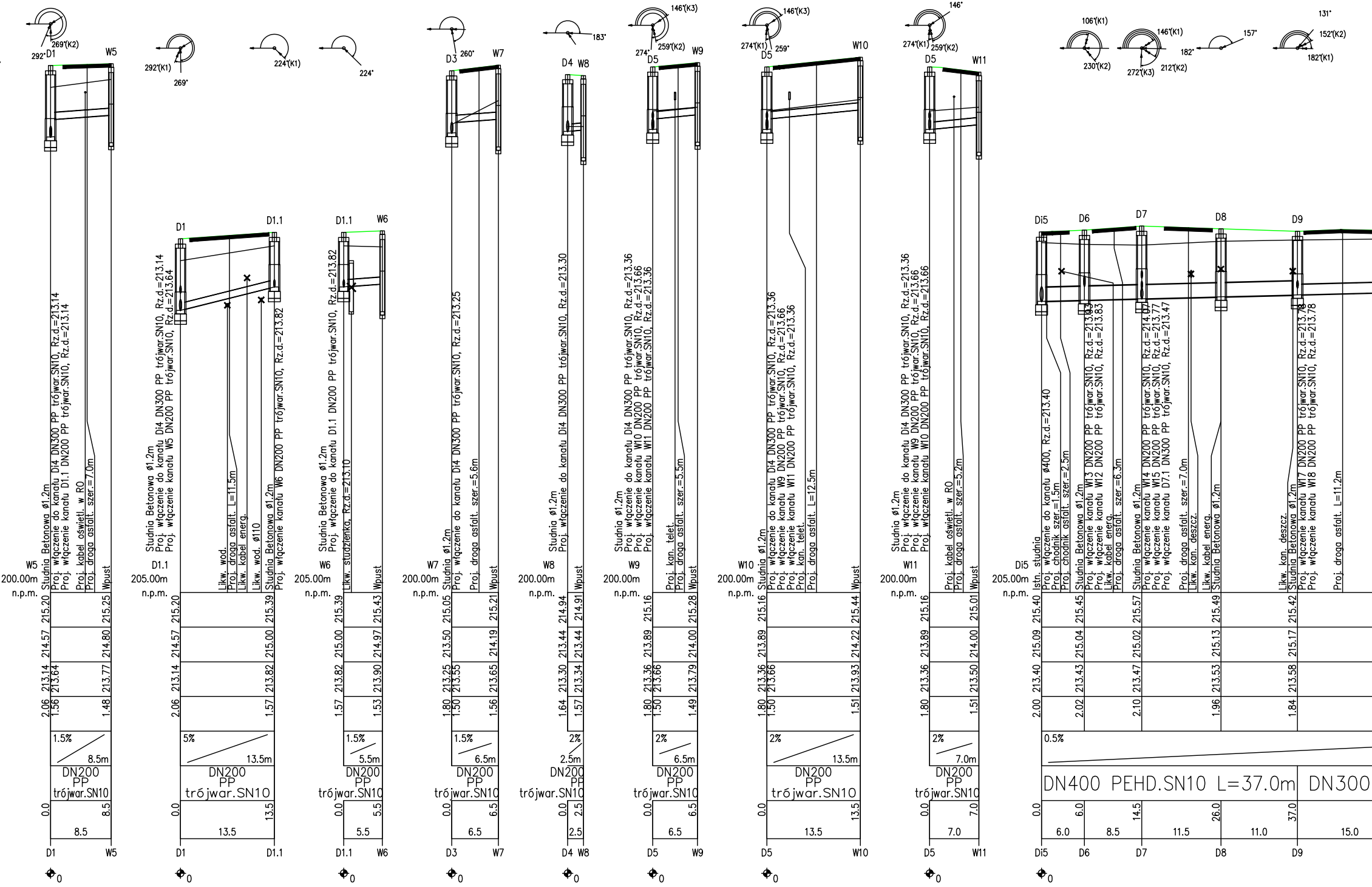
292°
269°(K2)
D1
W5
Studnia Betonowa ø1.2m
Proj. włączenie do kanału Di4 DN300 PP trójwar.SN10, Rz.d.=213.14
Proj. włączenie do kanału D1.1 DN200 PP trójwar.SN10, Rz.d.=213.14
Proj. kabel oświetl. w RO
Proj. droga asfalt. szer.=7.0m
Wpust
W5
200.00m
n.p.m.
215.20
215.25
214.57
214.80
213.14
213.64
213.77
2.06
1.56
1.48
1.5%
8.5m
DN200
PP
trójwar.SN10
0.0
8.5
8.5
D1
W5
292°(K1)
269°
224°(K1)
D1
D1.1
Studnia Betonowa ø1.2m
Proj. włączenie do kanału Di4 DN300 PP trójwar.SN10, Rz.d.=213.14
Proj. włączenie do kanału W5 DN200 PP trójwar.SN10, Rz.d.=213.64
Likw. wod.
Proj. droga asfalt. L=11.5m
Likw. kabel energ.
Likw. wod. ø110
Studnia Betonowa ø1.2m
Proj. włączenie kanału W6 DN200 PP trójwar.SN10, Rz.d.=213.82
D1.1
205.00m
n.p.m.
215.20
215.39
214.57
215.00
213.14
213.82
2.06
1.57
5%
13.5m
DN200
PP
trójwar.SN10
0.0
13.5
13.5
D1
D1.1
224°
D1.1
W6
Studnia Betonowa ø1.2m
Proj. włączenie do kanału D1.1 DN200 PP trójwar.SN10, Rz.d.=213.82
Likw. studzienka, Rz.d.=213.10
Wpust
W6
205.00m
n.p.m.
215.39
215.43
215.00
214.97
213.82
213.90
1.57
1.53
1.5%
5.5m
DN200
PP
trójwar.SN10
0.0
5.5
5.5
D1.1
W6
260°
D3
W7
Studnia ø1.2m
Proj. włączenie do kanału Di4 DN300 PP trójwar.SN10, Rz.d.=213.25
Proj. droga asfalt. szer.=5.6m
Wpust
W7
200.00m
n.p.m.
215.05
215.21
213.50
214.19
213.25
213.55
213.65
1.80
1.50
1.56
1.5%
6.5m
DN200
PP
trójwar.SN10
0.0
6.5
6.5
D3
W7
183°
D4
W8
Studnia ø1.2m
Proj. włączenie do kanału Di4 DN300 PP trójwar.SN10, Rz.d.=213.30
Wpust
W8
200.00m
n.p.m.
214.94
214.91
213.44
213.44
213.30
213.34
1.64
1.57
2%
2.5m
DN200
PP
trójwar.SN10
0.0
2.5
2.5
D4
W8
146°(K3)
274°
259°(K2)
D5
W9
Studnia ø1.2m
Proj. włączenie do kanału Di4 DN300 PP trójwar.SN10, Rz.d.=213.36
Proj. włączenie kanału W10 DN200 PP trójwar.SN10, Rz.d.=213.66
Proj. włączenie kanału W11 DN200 PP trójwar.SN10, Rz.d.=213.36
Proj. kan. telet.
Proj. droga asfalt. szer.=5.5m
Wpust
W9
200.00m
n.p.m.
215.16
215.28
213.89
214.00
213.36
213.66
213.79
1.80
1.50
1.49
2%
6.5m
DN200
PP
trójwar.SN10
0.0
6.5
6.5
D5
W9
146°(K3)
274°(K1)
259°
D5
W10
Studnia ø1.2m
Proj. włączenie do kanału Di4 DN300 PP trójwar.SN10, Rz.d.=213.36
Proj. włączenie kanału W9 DN200 PP trójwar.SN10, Rz.d.=213.66
Proj. włączenie kanału W11 DN200 PP trójwar.SN10, Rz.d.=213.36
Proj. kan. telet.
Proj. droga asfalt. L=12.5m
Wpust
W10
200.00m
n.p.m.
215.16
215.44
213.89
214.22
213.36
213.66
213.93
1.80
1.50
1.51
2%
13.5m
DN200
PP
trójwar.SN10
0.0
13.5
13.5
D5
W10
146°
274°(K1)
259°(K2)
D5
W11
Studnia ø1.2m
Proj. włączenie do kanału Di4 DN300 PP trójwar.SN10, Rz.d.=213.36
Proj. włączenie kanału W9 DN200 PP trójwar.SN10, Rz.d.=213.66
Proj. włączenie kanału W10 DN200 PP trójwar.SN10, Rz.d.=213.66
Proj. kabel oświetl. w RO
Proj. droga asfalt. szer.=5.2m
Wpust
W11
200.00m
n.p.m.
215.16
215.01
213.89
214.00
213.36
213.50
1.80
1.51
2%
7.0m
DN200
PP
trójwar.SN10
0.0
7.0
7.0
D5
W11
106°(K1)
230°(K2)
146°(K1)
272°(K3)
212°(K2)
182°
157°
131°
152°(K2)
182°(K1)
Di5
D6
D7
D8
D9
Istn. studnia
Proj. włączenie do kanału ø400, Rz.d.=213.40
Proj. chodnik szer.=1.5m
Proj. chodnik asfalt. szer.=2.5m
Studnia Betonowa ø1.2m
Proj. włączenie kanału W13 DN200 PP trójwar.SN10, Rz.d.=213.93
Proj. włączenie kanału W12 DN200 PP trójwar.SN10, Rz.d.=213.83
Likw. kabel energ.
Proj. droga asfalt. szer.=6.3m
Studnia Betonowa ø1.2m
Proj. włączenie kanału W14 DN200 PP trójwar.SN10, Rz.d.=214.07
Proj. włączenie kanału W15 DN200 PP trójwar.SN10, Rz.d.=213.77
Proj. włączenie kanału D7.1 DN300 PP trójwar.SN10, Rz.d.=213.47
Proj. droga asfalt. szer.=7.0m
Likw. kan. deszcz.
Likw. kabel energ.
Studnia Betonowa ø1.2m
Likw. kan. deszcz.
Studnia Betonowa ø1.2m
Proj. włączenie kanału W17 DN200 PP trójwar.SN10, Rz.d.=213.78
Proj. włączenie kanału W18 DN200 PP trójwar.SN10, Rz.d.=213.78
Proj. droga asfalt. L=11.2m
Di5
205.00m
n.p.m.
215.40
215.45
215.57
215.49
215.42
215.09
215.04
215.02
215.13
215.17
213.40
213.43
213.47
213.53
213.58
2.00
2.02
2.10
1.96
1.84
0.5%
DN400 PEHD.SN10 L=37.0m
DN300
0.0
6.0
14.5
26.0
37.0
6.0
8.5
11.5
11.0
15.0
Di5
D6
D7
D8
D9


271°
198°(K1)
81°(K1)
245°(K2)
176°
101°(K1)
171°
106°
230°(K2)
106°(K1)
230°
146°
212°(K2)
272°(K3)
146°(K1)
212°
272°(K3)
146°(K1)
212°(K2)
272°
97°(K1)
97°
152°(K2)
182°
152°
182°(K1)
198°
D10
D11
D12
Di7
Studnia Betonowa ø1.2m
Proj. włączenie kanału W19 DN200 PP trójwar.SN10, Rz.d.=213.66
Proj. chodnik szer.=7.5m
Proj. kabel oświetl. w RO
Studnia Betonowa ø1.2m
Proj. włączenie kanału W21 DN200 PP trójwar.SN10, Rz.d.=213.72
Proj. włączenie kanału W20 DN200 PP trójwar.SN10, Rz.d.=213.72
Likw. kan. deszcz. ø300, Rz.d.=213.96
Proj. kabel energ. w RO
Studnia Betonowa ø1.2m
Proj. włączenie kanału Di6 DN300 PP trójwar.SN10, Rz.d.=213.78
Proj. włączenie kan. ø300, Rz.d.=213.90
Istn. studnia
215.43
215.20
213.66
1.77
215.27
215.20
213.72
1.55
215.33
215.30
213.78
1.55
215.39
215.58
213.84
1.55
87.0m
PP trójwar.SN10 L=50.0m
52.0
65.0
75.5
87.0
13.0
10.5
11.5
D6
W13
Studnia Betonowa ø1.2m
Proj. włączenie do kanału Di5 DN400 PEHD.SN10, Rz.d.=213.43
Proj. włączenie kanału W12 DN200 PP trójwar.SN10, Rz.d.=213.83
Likw. kan. deszcz., Rz.d.=213.45
Proj. droga asfalt. szer.=8.5m
Wpust
W13
205.00m
n.p.m.
215.45
215.04
213.43
213.93
2.02
1.52
215.65
215.00
214.13
1.52
2%
10.0m
DN200
PP
trójwar.SN10
0.0
10.0
10.0
D6
W12
Studnia Betonowa ø1.2m
Proj. włączenie do kanału Di5 DN400 PEHD.SN10, Rz.d.=213.43
Proj. włączenie kanału W13 DN200 PP trójwar.SN10, Rz.d.=213.93
Proj. kabel oświetl. w RO
Wpust
W12
205.00m
n.p.m.
215.45
215.04
213.43
213.83
2.02
1.62
215.42
215.04
213.91
1.51
2%
4.0m
DN200
PP
trójwar.SN10
0.0
4.0
4.0
D7
W14
Studnia Betonowa ø1.2m
Proj. włączenie do kanału Di5 DN400 PEHD.SN10, Rz.d.=213.47
Proj. włączenie kanału W15 DN200 PP trójwar.SN10, Rz.d.=213.77
Proj. włączenie kanału D7.1 DN300 PP trójwar.SN10, Rz.d.=213.47
Wpust
W14
205.00m
n.p.m.
215.57
215.02
213.47
214.07
2.10
1.50
215.60
215.02
214.10
1.50
1.5%
1.5m
DN200
PP
trójwar.SN10
0.0
1.5
1.5
D7
W15
Studnia Betonowa ø1.2m
Proj. włączenie do kanału Di5 DN400 PEHD.SN10, Rz.d.=213.47
Proj. włączenie kanału W14 DN200 PP trójwar.SN10, Rz.d.=214.07
Proj. włączenie kanału D7.1 DN300 PP trójwar.SN10, Rz.d.=213.47
Proj. droga asfalt. szer.=4.5m
Wpust
Likw. kabel energ.
W15
205.00m
n.p.m.
215.57
215.02
213.47
213.77
2.10
1.80
215.44
214.98
213.89
1.55
1.5%
8.0m
DN200
PP
trójwar.SN10
0.0
8.0
8.0
D7
D7.1
Studnia Betonowa ø1.2m
Proj. włączenie do kanału Di5 DN400 PEHD.SN10, Rz.d.=213.47
Proj. włączenie kanału W14 DN200 PP trójwar.SN10, Rz.d.=214.07
Proj. włączenie kanału W15 DN200 PP trójwar.SN10, Rz.d.=213.77
Proj. kabel oświetl. w RO
Likw. kabel energ.
Proj. kabel energ. w RO
Proj. kan. telet.
Likw. kabel energ.
Likw. kabel energ.
Studnia
Proj. włączenie kanału W16 DN200 PP trójwar.SN10, Rz.d.=213.71
Likw. kabel energ.
Likw. kabel energ.
D7.1
205.00m
n.p.m.
215.57
215.02
213.47
2.10
215.48
215.10
213.71
1.77
2%
12.0m
DN300
PP
trójwar.SN10
0.0
12.0
12.0
D7.1
W16
Studnia
Proj. włączenie do kanału D7.1 DN300 PP trójwar.SN10, Rz.d.=213.71
Proj. droga asfalt. szer.=3.5m
Wpust podwójny
W16
205.00m
n.p.m.
215.48
215.10
213.71
1.77
215.39
215.06
213.82
1.57
2%
5.5m
DN200
PP
trójwar.SN10
0.0
5.5
5.5
D9
W17
Studnia Betonowa ø1.2m
Proj. włączenie do kanału Di5 DN400 PEHD.SN10/DN300 PP trójwar.SN10, Rz.d.=213.58
Proj. włączenie kanału W18 DN200 PP trójwar.SN10, Rz.d.=213.78
Proj. kabel oświetl. w RO
Wpust
W17
205.00m
n.p.m.
215.42
215.17
213.58
213.78
1.84
1.64
215.36
215.22
213.85
1.51
1.5%
4.5m
DN200
PP
trójwar.SN10
0.0
4.5
4.5
D9
W18
Studnia Betonowa ø1.2m
Proj. włączenie do kanału Di5 DN400 PEHD.SN10/DN300 PP trójwar.SN10, Rz.d.=213.58
Proj. włączenie kanału W17 DN200 PP trójwar.SN10, Rz.d.=213.78
Proj. kabel oświetl. w RO
Proj. droga asfalt. szer.=7.0m
Wpust
W18
205.00m
n.p.m.
215.42
215.17
213.58
213.78
1.84
1.64
215.40
215.22
213.91
1.49
1.5%
8.5m
DN200
PP
trójwar.SN10
0.0
8.5
8.5
D10
W19
Studnia Betonowa ø1.2m
Proj. włączenie do kanału Di5 DN300 PP trójwar.SN10, Rz.d.=213.66
Proj. droga asfalt. szer.=9.1m
Likw. wod. ø110
Likw. kabel energ.
Wpust
W19
205.00m
n.p.m.
215.43
215.20
213.66
1.77
215.24
215.22
213.81
1.43
1.5%
10.0m
DN200
PP
trójwar.SN10
0.0
10.0
10.0
D10
D11
D12
Di7
D6
W13
D6
W12
D7
W14
D7
W15
D7
D7.1
D7.1
W16
D9
W17
D9
W18
D10
W19
0
0
0
0
0
0
0
0
0

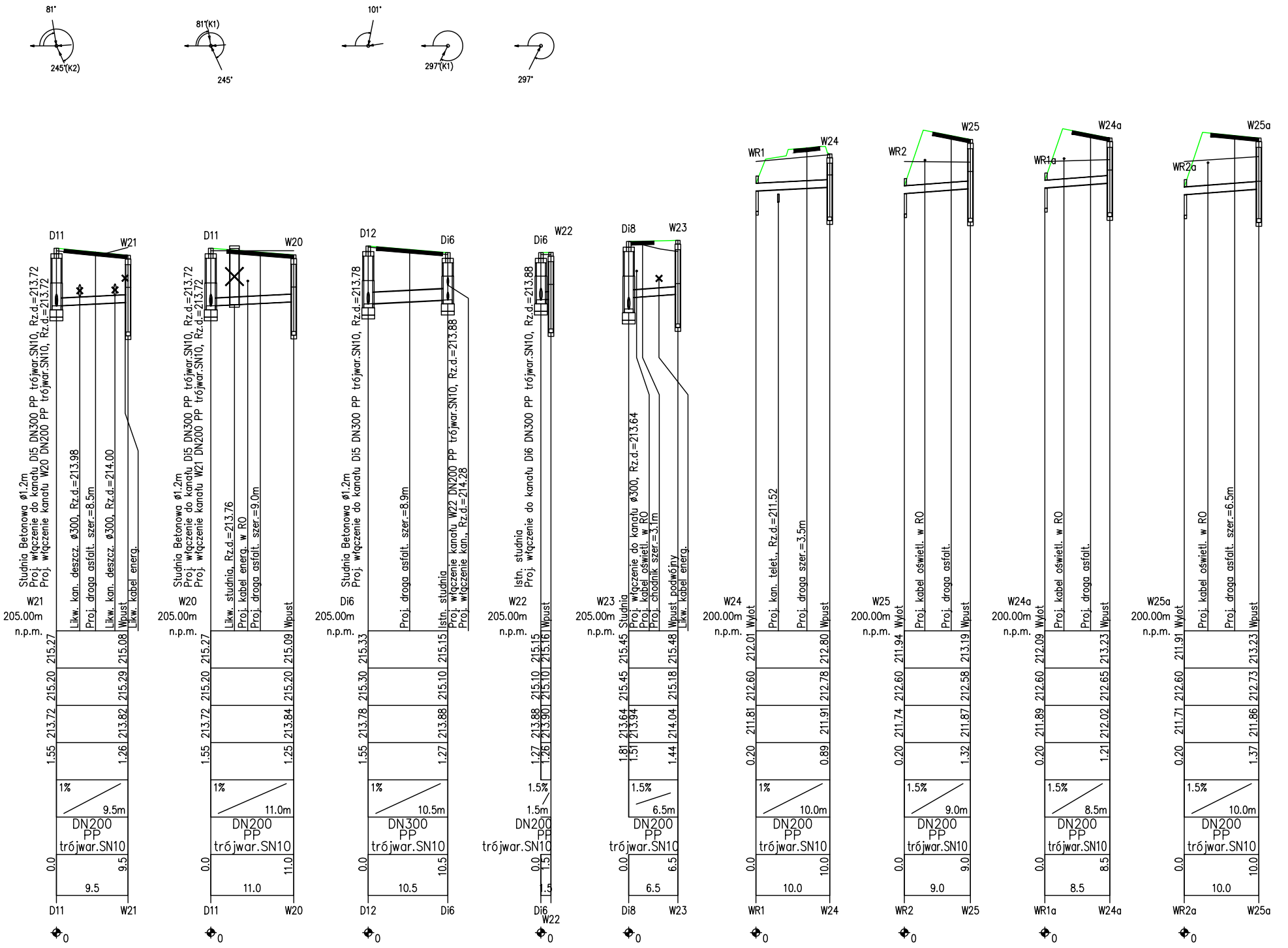
81°
245°(K2)
81°(K1)
245°
101°
297°(K1)
297°
D11
W21
Studnia Betonowa ø1.2m
Proj. włączenie do kanału Di5 DN300 PP trójwar.SN10, Rz.d.=213.72
Proj. włączenie kanału W20 DN200 PP trójwar.SN10, Rz.d.=213.72
Likw. kan. deszcz. ø300, Rz.d.=213.98
Proj. droga asfalt. szer.=8.5m
Likw. kan. deszcz. ø300, Rz.d.=214.00
Wpust
Likw. kabel energ.
205.00m
n.p.m.
215.27
215.08
215.20
215.29
213.72
213.82
1.55
1.26
1%
9.5m
DN200
PP
trójwar.SN10
0.0
9.5
9.5
W20
Studnia Betonowa ø1.2m
Proj. włączenie do kanału Di5 DN300 PP trójwar.SN10, Rz.d.=213.72
Proj. włączenie kanału W21 DN200 PP trójwar.SN10, Rz.d.=213.72
Likw. studnia, Rz.d.=213.76
Proj. kabel energ. w RO
Proj. droga asfalt. szer.=9.0m
Wpust
215.27
215.09
215.20
215.20
213.72
213.84
1.55
1.25
1%
11.0m
11.0
11.0
D12
Di6
Studnia Betonowa ø1.2m
Proj. włączenie do kanału Di5 DN300 PP trójwar.SN10, Rz.d.=213.78
Proj. droga asfalt. szer.=8.9m
Istn. studnia
Proj. włączenie kanału W22 DN200 PP trójwar.SN10, Rz.d.=213.88
Proj. włączenie kan., Rz.d.=214.28
215.33
215.15
215.30
215.10
213.78
213.88
1.55
1.27
1%
10.5m
DN300
10.5
10.5
W22
Istn. studnia
Proj. włączenie do kanału Di6 DN300 PP trójwar.SN10, Rz.d.=213.88
Wpust
215.15
215.16
215.10
215.10
213.88
213.90
1.27
1.26
1.5%
1.5m
1.5
W23
Di8
Studnia
Proj. włączenie do kanału ø300, Rz.d.=213.64
Proj. kabel oświetl. w RO
Proj. chodnik szer.=3.1m
Wpust podwójny
Likw. kabel energ.
215.45
215.48
215.45
215.18
213.64
213.94
214.04
1.81
1.51
1.44
1.5%
6.5m
6.5
6.5
WR1
W24
Wylot
Proj. kan. telet., Rz.d.=211.52
Proj. droga szer.=3.5m
Wpust
200.00m
212.01
212.80
212.60
212.78
211.81
211.91
0.20
0.89
1%
10.0m
10.0
10.0
WR2
W25
Wylot
Proj. kabel oświetl. w RO
Proj. droga asfalt.
Wpust
211.94
213.19
212.60
212.58
211.74
211.87
0.20
1.32
1.5%
9.0m
9.0
9.0
WR1a
W24a
Wylot
Proj. kabel oświetl. w RO
Proj. droga asfalt.
Wpust
212.09
213.23
212.60
212.65
211.89
212.02
0.20
1.21
1.5%
8.5m
8.5
8.5
WR2a
W25a
Wylot
Proj. kabel oświetl. w RO
Proj. droga asfalt. szer.=6.5m
Wpust
211.91
213.23
212.60
212.73
211.71
211.86
0.20
1.37
1.5%
10.0m
10.0
10.0
0

PROMOST CONSULTING

35-307 RZESZÓW, ul. Jana Niemierskiego 4
http:\\www.promost.pl
tel. (0-17) 85-79-155, fax (0-17) 85-79-156; e-mail: biuro@promost.pl

Inwestor:
Zarząd Województwa Podkarpackiego

Nazwa inwestycji:

"Rozbudowa i budowa drogi wojewódzkiej nr 878 Stobierna – Rzeszów – Dylągówka od m. Tyczyn do m. Kielnarowa od km około 5+645,74 do km około 7+426,57 wraz z odcinkami nawiązania oraz rozbiórką, budową, przebudową niezbędnej infrastruktury technicznej, budowli i urządzeń budowlanych"

Stadium: PAB

Data: 09.2022

Skala: 1:100/500

Tytuł rysunku:
Profile podłużne kanalizacji deszczowej

Nr rys: 1.1

BRANŻA SANITARNA

Projektant:	mgr inż. Andrzej Król SWK/0169/POOS/09	
Opracowujący:	mgr inż. Robert Górecki	
Opracowujący:	mgr inż. Marek Grdeń	
Sprawdzający:	mgr inż. Emil Markiewicz SWK/0045/POOS/10	